

Rétsági Szent András Plébánia Alapítvány

# Mindszenty nyomában

teljesítménytúra – kirándulás – zarándoklat – történelmi emléktúra



„Igaz, hogy a fővárosi szabadságharcosok véráldozata és a bátor rétsági honvédpáncélos egység tárta fel előttem a kaput, amely a kriptából az életre vezetett. De Isten kezének voltak eszközei.”

2023. március 18.

Kedves Túratárs!

Szeretettel köszöntünk Mindszenty nyomában! A túra útvonalát Mindszenty József környékbeli raboskodásának, szabadulásának emlékhelyeit felfűzve alakítottuk ki. Ha a nyolc évi rablét után egyik napról a másikra való kiszabadulás élménye nem is adatik meg a túrázónak, de a természetbe való kilépés, a testmozgás, a környék bejárása, megismerése és az emlékezés is lehet élmény. Ahogy a sárdagasztás, az eltévedés, vagy a cipő túrázásra való alkalmatlanságának megállapítása is, reméljük, ezekből kevesebb lesz, vagy ha mégis így alakulna, nem szegi kedvünket.

Az útvonalleírást apróbb betűkkel kiegészítettük a helyszínhez kapcsolódó történelmi vonatkozásokkal.

Azokon a szakaszokon, ahol nincs turistajelzés, (piros-fehér) szalagokkal segítjük a tájékozódást. A széles erdő- vagy mezőgazdasági utakon elsősorban az elágazásokat, a téveszthető kanyarokat szalagoztuk ki. Turistajelzéssel ellátott utakra nem tettünk szalagokat. Az ellenőrzőpontokat bójákkal jelöltük. Kétféle ellenőrzőpont van, bélyegzős és matricázós. Előbbin segítőtőink pecsételnek, utóbbin mindenki magának végzi el a matrica felragasztását.

A túrát az teljesíti, aki legkésőbb 16 óráig beér a célba, és minden ellenőrzőpont bélyegzője/matricája szerepel az igazolólapján. Aki bármilyen okból nem érkezik be a célba, kérjük, értesítse a rendezőket!

A túra alatt hívható rendezői telefonszám: 06/30-422-4257.

A túrán mindenki saját felelősségére indul, a rendezőségtől kártérítés semmilyen címen nem igényelhető!

Jó utat!

## Mindszenty József életének állomásai és szakaszai

1892. március 29-én született Pehm János és Kovács Borbála elsőszülött fiaként a Vas megyei Csehimindszenten.
- 1903–1911: a szombathelyi Premontrei Gimnáziuma diákja.
- 1911–1915: Szombathelyen seminarista.
1915. június 12-én Mikes János püspök pappá szenteli Szombathelyen.
- 1915–1917: káplán Felsőpatyon.
- 1917–1919: gimnáziumi hittanár Zalaegerszegen.
- 1919-ben ellenforradalmiság vádjával letartóztatták, házi őrizet, fogda után szüle-ihez parancsolták, eltiltották Zalaegerszegtől és a tanítástól.
- 1919–1944: plébános Zalaegerszegen (újságot szerkeszt, templomot, iskolát, szertetőthont épít, szerzetesrendeket telepít le).
- 1942-ben nevét Mindszentyre magyarosította.
- 1944–1945: veszprémi püspök, a nyilasok letartóztatták, Sopronkőhidán, majd Sopronban tartották fogva.
- 1945–1974: esztergomi érsek, 1946-tól haláláig bíboros.
- 1947–1948: Boldogasszony Éve
1948. december 26-án koholt vádak alapján (hütlenség, kémkedés, köztársaság megdöntésére irányuló szervezkedés, valutaüzerkedés) letartóztatták, és az Andrássy út 60-ban „kezelésbe vették”.
1949. február 3–8.: a Mindszenty-perben életfogytig tartó fegyházra ítélték nagy nemzetközi felháborodás mellett.
- 1949–1955: a Gyűjtőfogházban, majd a Conti (ma: Tolnai Lajos) utcai börtönben, romló egészséggel rabkórházban.
- 1955: házi őrizetben Püspökszentlászlón.
- 1955–1956: házi őrizetben Felsőpetényben.
1956. október 30-án kiszabadult, Rétságára szállították, majd másnap a fővárosba, a szabadságharc leverésekor, november 4-én az amerikai követségen kért és kapott menedéket.
- 1956–1971: Budapesten az amerikai követség félrabságában.
1971. szeptember 28-án hosszas tárgyalások után VI. Pál pápa kérésére elhagyta a követséget, Rómában a pápa fogadta, aztán a bécsi Pázmáneumba költözött.
- 1971–1975: lelkipásztori látogatások a külföldre szakadt magyarság körében.
- 1974-ben a pápa megüresedettnek nyilvánította az esztergomi érseki széket; megjelent Mindszenty József Emlékirataim c. könyve.
1975. május 6-án meghalt Bécsben, eltemették Mariazellben.
1991. május 4-én újratemették az esztergomi bazilika altemplomában. Szenttéavatási eljárása folyamatban van.

## Útvonalleírás

**10/20/30:** A közösségi teremből kilépve, a József Attila utcán jobbra kanyarodva, a Polgármesteri Hivatal mellett elhaladva érjük el a 2-es utat. A zeb-rán figyelmesen átkelve egyenesen megyünk a Kossuth utcán végig. Az utca végén keresztezzük a Jenői-patakot, majd a vasutat (2007 óta üzemben kívül), balra kanyarodunk, és ahogy a tanyát elhagyjuk, lassan megszűnik a kutyaugatás. Két nagyfeszültségű távvezetékhez közeledünk, az első alatt át is haladunk. A 10-es táv egyenesen folytatódik, a hosszabb távok jobbra kanyarodnak.

**20/30:** Jobbra kanyarodva megkerüljük az oszlopot, és újra átmegyünk a távvezeték alatt. A széles erdőgazdasági úton előbb az erdő és a mező hatá-rán, majd a nyílt mezőn felkapaszkodva enyhén balra tartunk, az út továbbra is emelkedve áthalad egy erdősávon, jobb kéz felől ez nemsokára megszű-nik. Alakul a panoráma, jobbról a Börzsöny kezd kibontakozni; egy batyus templom képével díszített vadászlesnél kiérünk a platóra, szemből a Naszály köszönt, megfordulva a távolból a Selmec-hegység látszik, ha látszik. A vadászles mellett földutak találkoznak, balra kell tartani, de nem közvet-lenül az erdő mellett, hanem a szántón át. Pár lépés után derékszögben jobbra ágazik egy út, de mi egyenesen haladunk tovább a felénk nyúló er-dősávnak a bal oldalán maradván. A Naszály most jobb kéz felől kísér, míg balra előttünk a Romhányi-hegy „magasodik”. A fácskás mellett haladva T elágazásba érünk, balra, a távvezetékek felé fordulunk, 50 méter múlva meg jobbra térünk, és így megyünk át a távvezetékek alatt. Az enyhe lejtésű szántót átszelő földút mentén két magasles is adódik. Idővel becsillan a ter-vezett „Tóberek Horgászközpont” tava, nemsokára annak bal oldalán ha-ladva jutunk be Felsőpeténybe. Közben elmegyünk a falu régi temetője mel-lett, amit a bal oldalunkon lévő erdő rejt magában. A faluba a Szabadság utcán érkezünk, alig járunk rajta, az R betű jelzi, hogy a reformáció útjára léptünk. De még mielőtt nagyobb változások következnének, a főúthoz (Rá-kóczi út) érve a sarkon bal kéz felől vár az első **ellenőrzőpont**. (A 30-as távon indulók innen belátogathatnak a pár lépésre lévő templomba, ott ta-lálható jobb kéz felől az az oltár, aminél Mindszenty József kastélybeli ra-boskodása idején misézett. A 20-as táv visszatér a kastélytól ide.)

A ponttól az Almásy-kastély még 500 méterre van, ahová a Rákóczi utat keresztezve a világháborús emlékmű és a baptista imaház felé indulva a Petőfi utcán jutunk el. E rövid szakaszra két híd is jut, előbb a Pusztaszántói-patak, majd a Lókos-patak felett kelünk át, és máris az OKT-n vagyunk. Balra kanyarodva egykettőre odaérünk a felújítás előtt álló faluszéli kastély kapujához. **A kastély omlásveszélyes állapota miatt a kapun, még ha nyitva is van, ne menjünk be!** Itt válik el egymástól a 20-as és a 30-as táv.

Az Almásy-kastély nevét az 1949-es államosítás előtti utolsó tulajdonosáról, Almásy Imréről kapta, de a kastély építtetője Spett Vince volt 1902-ben. Almásy Imre és felesége, Széchényi Antoniette, kislányukkal az 1920-as években költöztek ide, ahol további két fiuk született.

Itt volt háziőrizetben 1955. november 2-tól 1956. október 30-ig Mindszenty József, miután egészségi állapota a börtönben annyira leromlott, hogy fogva tartói halálától féltek. 1955 nyarán előbb Püspökszentlászlóra vitték, majd ide hozták. A kommunista vezetés az intézkedést saját külpolitikai megítélésének javítására használta. Mindszentyt amnesztiával, főpásztorságba való visszatéréssel kecsegtetették, ha kéri. *„Nem az ő kegyelmüket várom, hanem az igazságot. Ha amnesztiát kérnék, felbátorítanám a rendszert, hogy előlépjen feltételeivel”* – írta Mindszenty emlékirataiban. Ugyanott ütköztette a helyzetéről neki mondottakat a tényleges állapottal: *„Amikor először mondták, hogy vendég vagyok és nem rab, felcsattantam: Ha nem rab, hát mi vagyok? Két kerítéssel (az egyik drót-sövényes), 15 ávóssal, három farkaskutyával és egy egész fegyverarzenállal? Én nem így szoktam vendéget fogadni és elszállásolni. Nem kaptam választ. Később, mikor megtudtam, hogy a házban van borbély, aki az ÁVH-sokat borotválja, arra gondoltam, mint „vendég” igénybe veszem a borbélyt. Napokig nem borotválkoztam s már jól serkent a bajuszom és a szakállam, amikor a gondnok helyettese megjegyzi előttem: – Főpaphoz nem illik a borotválatlanság. – Hát az illik, hogy a vendéglátónak van fodrásza, a vendégnek meg nincs? Másnap jön, s kérdi: ülök-e a borbélynak, ha feljön. – Ha Rákosinak ülök, ülhetek a borbélynak is.”*

Nagy Imre kormánya halogatta a számára kényelmetlen Mindszenty mozgatását, izolálásában, semlegesítésében voltak érdekeltek, de amikor forradalmi kiszabadítása napirendre került, kényszerűen mégis lépniük kellett. Október 28-án a helyiek követelték szabadon bocsátását, erre az államvédelmis őrség parancsnoka, Németh Hugó „biztosabb” helyre akarta szállítani, de Mindszenty nem hagyta magát. Másnap Horváth János az ÁEH elnöke kereste fel, de ő is csak elszállítani akarta, hivatalába való visszahelyezést nem kínált, harmadnap tehát nélküle ment vissza a fővárosba. Végül október 30-án este az államvédelmis őrség forradalmi bizottságot alakított, megszüntette az őrzést, szabadnak nyilvánította a bíborost. A falu forradalmi vezetését is tájékoztatták, ők a rétsági páncéloslaktanyát hívták. Garami Lajos laktanyaparancsnok

szintén telefonált, végül a miniszterelnökség titkárságától azt az utasítást kapta, hogy hozza be a bíborost Rétságra, majd másnap érte mennek. A rétsági tisztek (Stift Róbert, Vajtai Gyula, Tóth József és Galajda Béla) késő este értek Felsőpeténybe, a primás velük már hajlandó volt elhagyni fogságának helyszínét, mert azzal jöttek, hogy oda viszik majd, ahová szeretné.

**30:** Az OKT-n haladunk Alsópetényig. Az út kastélytól kastélyig, illetve tanyától tanyaig tart. Felsőpetényből gazdasági épületek közt távozunk (ennek egy része Szvitajkapuszta). Hangulatos dombocskák (Homok-hegy), oldalt váltó erdő, mező, aztán kétoldali fenyves, olykor kevésbé hangulatos kerítés kíséri utunkat. Köves útra érünk, de a falu még arrébb van. Előbb a tanyát érjük el, ahol a fekete racka juhok megszámlálásával eltölthetnénk a napot, ha nem kellene tovább menni. A Fűzfa soron érünk be Alsópeténybe. A főúthoz érve szemből az összehasonlíthatatlanul jobb állapotban lévő Gyurcsányi–Prónay-kastély vár, jobbra meg az Andreánszky-kúria, előbbi felújítva, utóbbi újból megépítve. Jobbra nézünk, de balra kanyarodunk, és már nemcsak a kéken, hanem a sárgán és a zöld úton is járunk. A főúton emlékművek követik egymást, baloldalt trianoni, aztán jobboldalt sorban első világháborús, '56-os (**pecsételőhely!**), második világháborús emlék következik. A faluközpontban, nevében Werbőczy 500 évvel ezelőtt itt készített munkájára utaló Hármaskönyv Fogadóval szemben, a Polgármesteri Hivatal mellett – ahol működő kút is van – a jelzésnek (KS) megfelelően jobbra kanyarodunk. Felkaptatunk a Béke utcán, erdőbe térve hagyjuk el a falut, tanya helyett csak kerítés, és a ráaggatott PET-palackok búcsúztatnak. A falu fölé emelkedünk, a legjobb kilátás a Korpa-hegy oldalát jelző táblánál adódik egyrészt a falura, másrészt a Naszályra és a Börzsönyre. Jobbra kanyarodva rövid meredek következik, majd alig 1 km múlva gyöngyszemként bukkan elő a Kékesi vadászház. Itt a jelzések elválnak egymástól, mi a vadászház mögött a bal oldalt egyedül maradt sárgát választjuk, ami 50 méter múltán jobbra kanyarodik. (A kanyart mutató jelzést, ha nagyon akarjuk, félre is érthetjük, ennek ellenére ne menjünk tovább egyenesen, hanem kanyarodjunk jobbra.) A kilátó alig 1 km-re van (**matrica!**), körpanorámát kínál.

A Prónay-kilátó 2017 őszén készült el. Észak felé tiszta időben a Fátrától a Tátráig látni, ezért és a többi látnivalóért érdemes felmenni, főleg, mert távcső is van. (A kilátót számos jó tájékoztató táblával szerelték fel, éppen az Almásy-kastélyról szólóba több hiba is becsúszott. Aki felismeri és elmondja a hibákat, külön jutalmat kap a célban.) A Prónay-család eredete a XIII. századig

és a Turóc megyei Tótprónáig követhető vissza, Nógrád megyében a XVIII. században lettek birtokosok; országgyűlési követek, bírók, ispánok is kerültek ki a családból.

A sárga jelzést követve nyugatnak, majd északnyugatnak lejtünk az erdőben. Figyelmesen haladva, az ösvény mellett jobbra idővel felfedezhetjük a régi kilátó maradványait. Balra meg az agyagbányát, amint éppen fölötte megyünk el. 2 km után kiérünk az erdőből, szemből a Börzsöny fogad, magunk előtt látjuk a követendő utat, a lejtés hamarosan megszűnik. Nemso-kára a Naszály is kibukkan a takarásból bal kéz felől.

**20:** Visszafordulunk a frissítőpont felé, a Rákóczi utcán jobbra kanyarodunk, felkaptatunk a katolikus templomhoz – be is térhetünk –, majd a túloldalt le. Az út bal oldalán járda is van. Amikor a főút jobbra tart, mi letérünk róla (maradunk a járdán), tartjuk az irányt, majd derékszögben balra kanyarodunk a faluszéli Mező utcán. Az utca végén földút vár, amin jobbra fordulva átvágunk a szántón, a fácskás mellett követjük a kanyargó utat (balra-jobbra), végül ismét átkelünk a Lókos-patak fölött. Itt a földút által leírt kanyart a mezőn át levágva elérjük a műutat, amit rögtön keresztezünk is. Szemben nem túl bizalomgerjesztő látvány fogad, de gyorsan magunk mögött hagyhatjuk, és jobbra az erdőbe térünk. 700 méter után kiérve az erdőből szép kilátás fogad, balra a Naszály, előttünk a Börzsöny, jobbra megyünk tovább. Még 300 méter, és felérünk a gerincre. Itt csatlakozik vissza a 30-as táv, balra térünk a S jelzésen.

**20/30:** A S-val jelzett útban a Hársas-tetőn (**matrica!**) van egy aprócska törés, de ez alapvetően megváltoztatja a kilátást. Eddig a fák jobb kézre estek, balra, délnyugatra volt kilátás. Átkerülve a fák túloldalára, jobbra, északkeletre lesz kilátás, elsősorban a felvidéki hegyekre, Selmeci-hegységre, Korpónai-fennsíkra, tiszta időben a Magas-Tátra már innen is látszik. Ha elég erőt merítettünk a panorámából, kezdjük el/folytassuk a sárdagasztást! Nagyjából 1 km-t megyünk az erdőszélen, majd betérve az erdőbe lejtő következnek. Az erdőből kilépve balra követjük a jelzést át a műúton és a parkolón. A Lókos-patak felett egyesül a három táv.

**10:** Áthaladunk a még nagyobb feszültség alatt is, keresztezünk egy betonutat, és egyenesen az erdőbe megyünk tovább. A kisvasút mellett, nagyjából annak KDK-i irányát tartva, olykor kisebb kunkorokat leírva, de végig az egyértelmű erdőgazdasági úton járunk a petényi útig, amit a foci pályája után, a Lókos-patakon átkelve érünk el. **A foci pályája mellett építkezés folyik,**

**körültekintően haladjunk át az építési területen!** Az úton balra kanyarodunk, és az út bal oldalán, az egykori felsőpetényi kisvasút helyén kialakított gyalogos ösvényen folytatjuk utunkat. A kis és a még kisebb vasút aztán keresztezik a műutat, mi maradunk az utóbbi mellett, de már nem sokáig, mert közvetlenül a Bánk tábla után balra kanyarodunk, átvágunk a parkolón, újra keresztezzük a Lókos-patakot a nemrégiben felújított hídon át a jobbról érkező sárga jelzéssel együtt. A hosszabb távok itt csatlakoznak be.

**10/20/30:** A híd mellett jobbra van az **ellenőrzőpont**. A pecsételés után balról kezdjük kerülni a Bánki-tavat. A vízszínpad után mosdók is vannak. A tókerülést a strand felé már nem folytatjuk; balra, a parkoló felé kanyarodunk, ha „kékkúti” csapvízre vágyunk, itt az is adódik. A Polgármesteri Hivatal előtti térköves részen átvágva megint balra fordulunk. A Hősök terén, majd a Móricz Zsigmond utcán felkaptatunk, a Szondi utcán jobbra fordulunk, egy bal-jobb kombinációval a házak mögé kerülünk, a falu csücskébe érve a mezőgazdasági úton balra tartunk a torony felé. Újra keresztezzük a nagyfeszültségű távvezetéseket. A sárga jelzéstől elbúcsúzunk, lekanyarodik a temető mellé, mi még egy kicsit maradunk fenn. A tévétorony után egy villanyoszlopnál balra kanyarodunk, a levágással meg is érkezünk Rétságra, a Szőlő utcába, ami kacs alakot mutat. Földúton lejtünk, szemből a Börzsöny teljes pompájában mutatkozik. Köves, betonozott folytatással lemetsszük a kanyart, kissé balra térve, de egyenesen folytatjuk az utat a Búzavirág utcában, a KRESZ-park mellett. Az utca végén a Rózsavölgy utcát keresztezve két ház között egy átjárón a 2-es úthoz jutunk. Zebra és terelősziget van, de fokozott óvatossággal keljünk át az úton. Ha sikerült, magunk előtt a járda a bíboros és a katona szobráiig vezetni tekintetünk (**matrica!**).

A Mindszenty–Pallavicini-emlékmű Babusa János szobrászművész alkotása, 2016-ban avatták fel. Bár Mindszenty emlékirataiban találkozásukat Felsőpeténybe teszi, Pálincás (Pallavicini) Antal őrnagy, a harckocsizó ezred törzsfőnöke csak Rétságon, a laktanyában köszöntötte őt, eredeti nevén mutatkozva be, a bíborost megnyugtatóan. Az igencsak eltérő életutak itt egy-két napra összekapcsolódtak. Pálincás őrnagy vezetésével vitték a bíborost Budára, a primási palotába másnap, őrséget felállítva ő gondoskodott a bíboros biztonságáról, de még aznap visszatért Rétságra. A szabadságharc leverése után a Mindszenty kiszabadításában szereplőket a népi demokratikus államrend megdöntésére irányuló szervezkedés vádjával perbe fogták és elítélték. Az elsőrendű vádlott Pálincás Antal lett, akinek arisztokrata származása alapján ideális osztályyellenségként lehetett bemutatni. Első fokon életfogytiglani börtönre, fellebbezés után halálra ítélték, és 1957. december 10-én kivégezték, 35 éves

volt. Mindszenty ekkor az amerikai követségen volt félrabságban, megrendülve emlékezett meg az őrnagyról napi jegyzeteiben, emlékirataiban. A rendszerváltás után rehabilitálták, az Új Köztemető 301-es parcellájában lévő sírját rendbe hozták, posztumusz ezredessé léptették elő.

Az emlékmű után a városi körsétát egyenesen folytatjuk a Börzsönyi úton a Tölgyfa utcáig, ott balra térünk. A Mező utcát keresztezve a Jókai utca következik, aminek a végén jobbra kanyarodunk, a Petőfi utca végén pedig balra. Egykori honvédségi területre érünk, jobb kéz felé a 400-as, mögötte a repülőtér, a szemközti épületet azóta, hogy beszakadt tetővel az Argo 2 egyik forgatási helyszíne volt, felújították, legalábbis a tetőzetét. Az épület után balra térülünk, 400 méter erejéig a sárga jelzésen haladunk a Radnóti utca végéig. A Hunyadi ligetben a már majdnem elkészült uszoda van bal kézre, az utca végén jobbra fordulunk a Hunyadi soron, nemsokára megérkezünk a laktanya bejáratához. Ha már ott vagyunk, lépünk is be, annál is inkább, mert a jobbos bejárat után balra van az emlékpark (**matrica!**).

A laktanya első épületei 1936-ban készültek el. A II. világháború után a szovjetek katonai kórházként használták, 1950-ben került vissza, akkor már a Magyar Néphadsereghez. Különböző elnevezéssel, de alapvetően egy harckocsi ezred állomásozott itt, egészen 1997-ig, akkor költözött ki a Honvédség a laktanyából. Szabadulása napján, 1956. október 30-án itt, a laktanyában töltötte az éjszakát Mindszenty József, innen vitték másnap Budára. Garami Lajos laktanyaparancsnok, akit szintén elítéltek utóbb, ő 10 év börtönbüntetést kapott, bírósági vallomásaiban így emlékezett találkozásukra: „*Bemutatkozás után azt mondotta, >katona urak [ugye] nem fognak agyonlőni?< Én azt válaszoltam >nézze elvtárs< – kiszaladt a számon – >nem lesz semmi baja, itt fog aludni, reggel el fogják vinni<”. Az emlékpark kialakítására a rendszerváltás után került sor, 1991-ben Pálincás Antalnak állítottak kopjafát, rá egy évre készült el a Mindszenty-emlékfal.*

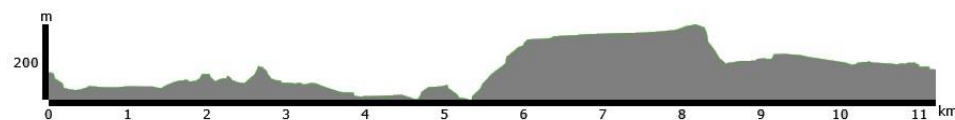
Az emlékparkból és a laktanyából kijöve, már csak lesétálunk egyenesen a betonlapos utcán a templomig. Bár a másik oldalról indultunk, a közösségi terem innen is megközelíthető.

Rétságon sokan összegyűltek, várták a bíborost október 30-án este. Mikor megérkezett, a plébánia előtt rövid beszédet mondott, és beszélgetett a hívekkel. Az akkori plébániaépületet azóta elbontották, a templom háta mögött, az út túloldalán volt. Az új plébánia később épült, a templom és a plébánia közti közösségi terem tavaly készült el.

Üdv a célban!

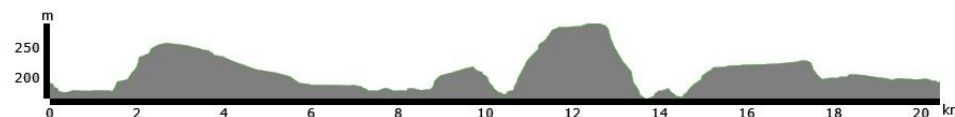
### Mindszenty nyomában 10 – útvonaladatok

Táv	Helyszín	Szint	Jelzés
<b>0 km</b>	<b>Rétság, plébánia, rajt</b>	0 m	
1,3 km	Nagyfeszültség, útelágazás	4 m	szalag
3,9 km	Petényi út	39 m	szalag
<b>4,7 km</b>	<b>Bánki-tó (EP)</b>	42 m	szalag, S
6,7 km	Bánk, kommunikációs torony	107 m	S
8,3 km	Rétság, TV-torony	117 m	S, szalag
<b>9,1 km</b>	<b>Mindszenty–Pallavicini-emlékmű (EP, matrica)</b>	120 m	szalag
<b>11 km</b>	<b>Laktanya, emlékpark (EP, matrica)</b>	130 m	szalag
<b>11,2 km</b>	<b>Rétság, plébánia, cél</b>	130 m	szalag



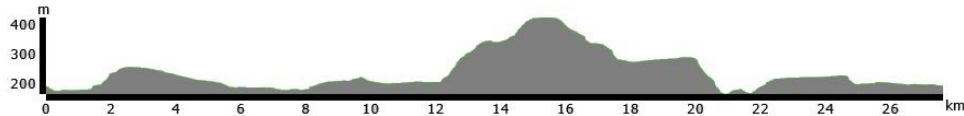
### Mindszenty nyomában 20 – útvonaladatok

Táv	Helyszín	Szint	Jelzés
<b>0 km</b>	<b>Rétság, plébánia, rajt</b>	0 m	
1,3 km	Nagyfeszültség, útelágazás	4 m	szalag
2,7 km	Vadászles, útelágazás	83 m	szalag
<b>7,2 km</b>	<b>Felsőpetény, művelődési ház (EP)</b>	86 m	szalag, R
7,7 km	Felsőpetény, Almásy-kastély	94 m	R, K
9,2 km	Felsőpetény, Mező u. vége	106 m	K, R, szalag
10,3 km	Lókos-patak	134 m	szalag
<b>11,6 km</b>	<b>Hársas-tető (EP, matrica)</b>	245 m	szalag
<b>13,7 km</b>	<b>Bánki-tó (EP)</b>	255 m	S
15,7 km	Bánk, kommunikációs torony	320 m	S
17,3 km	Rétság, TV-torony	330 m	S, szalag
<b>18,1 km</b>	<b>Mindszenty–Pallavicini-emlékmű (EP, matrica)</b>	333 m	szalag
<b>20,0 km</b>	<b>Laktanya, emlékpark (EP, matrica)</b>	343 m	szalag
<b>20,2 km</b>	<b>Rétság, plébánia, cél</b>	343 m	szalag



## Mindszenty nyomában 30 – útvonaladatok

Táv	Helyszín	Szint	Jelzés
<b>0 km</b>	<b>Rétság, plébánia, rajt</b>	0 m	
1,3 km	Nagyfeszültség, útelágazás	4 m	szalag
2,7 km	Vadászles, útelágazás	83 m	szalag
<b>7,2 km</b>	<b>Felsőpetény, művelődési ház (EP)</b>	86 m	szalag, R
7,7 km	Felsőpetény, Almásy-kastély	94 m	R, K
<b>11,9 km</b>	<b>Alsópetény, '56-os emlék (EP)</b>	142 m	K
13,2 km	Korpa-hegy-oldal	242 m	S
<b>15,1 km</b>	<b>Prónay-kilátó (EP, matrica)</b>	364 m	S
<b>18,7 km</b>	<b>Hársas-tető (EP, matrica)</b>	374 m	S
<b>20,8 km</b>	<b>Bánki-tó (EP)</b>	384 m	S
22,8 km	Bánk, kommunikációs torony	449 m	S
24,4 km	Rétság, TV-torony	459 m	S, szalag
<b>25,2 km</b>	<b>Mindszenty–Pallavicini-emlékmű (EP, matrica)</b>	462 m	szalag
<b>27,1 km</b>	<b>Laktanya, emlékpark (EP, matrica)</b>	472 m	szalag
<b>27,3 km</b>	<b>Rétság, plébánia, cél</b>	472 m	szalag



## Imádság Mindszenty József bíboros szentté avatásáért

Mennyei Atyánk!

Szívesen fogadod híveid áldozatait, amelyeket Krisztus áldozatával egyesítve ajánlanak fel, hogy kiegészítsék, „ami Krisztus szenvedéséből hiányzik, az Egyház javára.”

Fogadd kegyesen József bíboros szolgálát megaláztatásait, áldozatait, amelyeket földi életében a magyar egyházért és a magyar népért ajánlott fel. Szendvése legyen napjainkban is előtted kedves áldozat Egyházunkért, hazánkért.

Hozzá csatlakozva akarunk mi is imáinkkal, áldozatainkkal engesztelni nemzetünk lelki megújulásáért.

És ha szent akaratoddal megegyezik, add meg hívó magyar népednek, hogy József bíboros szolgálát Egyházunk szentjei között tisztelhesük. Krisztus, a mi Urunk által. Ámen.





Mindszenty József 1948. december 26-i letartóztatásának egy momentuma, részlet az *Emlékirataimból*:

„Magamhoz veszek egy töviskoronás Krisztus-képet is, amelyet még novemberben küldött egy ismeretlen hívem ezzel a felírással: **Devictus vincit – Legyőzve győz.** (A képet az Andrássy-útra is magammal viszem. A börtönben is velem van. Hogyan maradt meg? – Nem tudom. A tárgyalás napjaiban is ott van, és titokban rá-ránézek. Amikor a fegyházban misézni engedtek, ez az oltárképem. A háziőrizetben is ott áll az asztalon előttem. **A szabadságharcosok jöttével is ezt veszem először magamhoz 1956-ban.** Az amerikai követségen is ennek a „legyőzve győző” Krisztusnak a képe előtt misézek. Oda is a ruhám alatt, a keblemen őrizve vittem magammal. – Azóta is velem van. Állandóan magamnál hordom. A felirat fele, a legyőzetés rajtam is és az én életemben is megtörtént. De az állítmány, a „vincit” ... Isten kezében van.)”



Név:		Rajtszám:	
Táv:		Indulás:	Érkezés:
Rajt		1. Felsőpetény (20/30)	2. Alsópetény (30)
7–11 óra		8–12 óra 7,2 km	9–12 óra 11,9 km
3. Prónay-ki-látó (30)	4. Hársas-tető (20/30)	Felsőpetényi bónusz	5. Bánk (10/20/30)
13-ig – 15,1 km	14-ig – 11,6/18,7 km		9–14:30 – 4,7 / 13,7 / 20,8 km
6. Mindszenty–Pallavicini emlékmű (10/20/30)	7. Laktanyai emlékmű (10/20/30)	Cél	
15:30-ig – 9,1 / 18,1 / 25,2 km	15:50-ig – 11 / 20 / 27,1 km	16 óráig – 11,2 / 20,2 / 27,3 km	